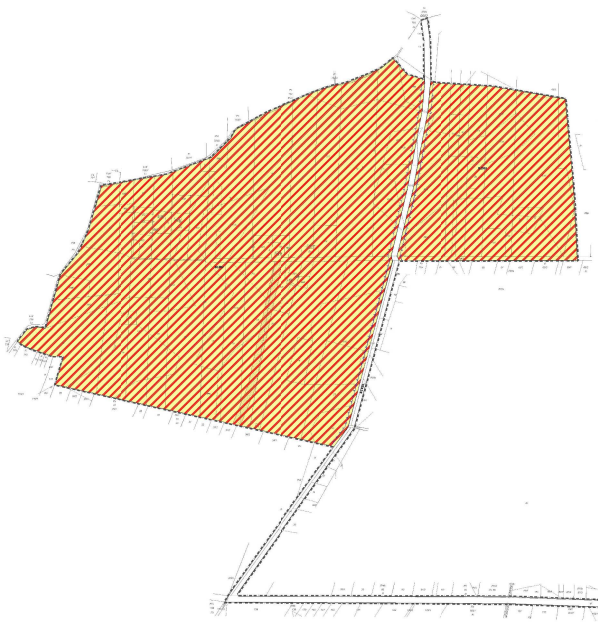

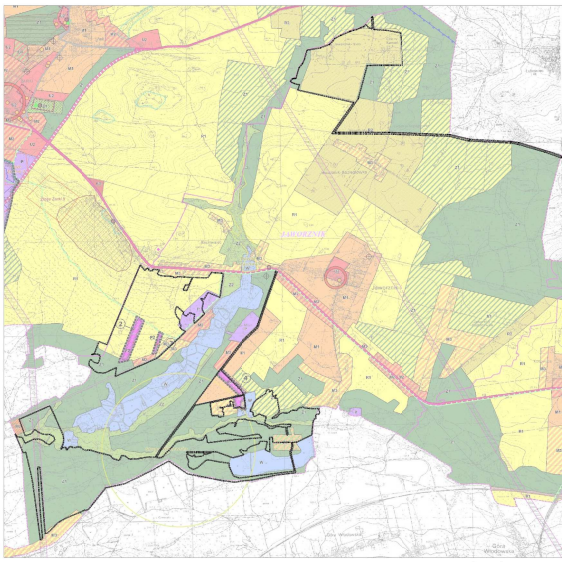

WYRYS ZE STUDIUM UWARUNKOWAŃ I KIERUNKÓW ZAGOSPODAROWANIA PRZESTRZENNEGO MIASTA I GMINY ŻARKI
SKALA 1:10 000

GRANICA OBSZARU OBJĘTEGO ZMIANĄ CZĘŚCI GRAFICZNEJ PLANU

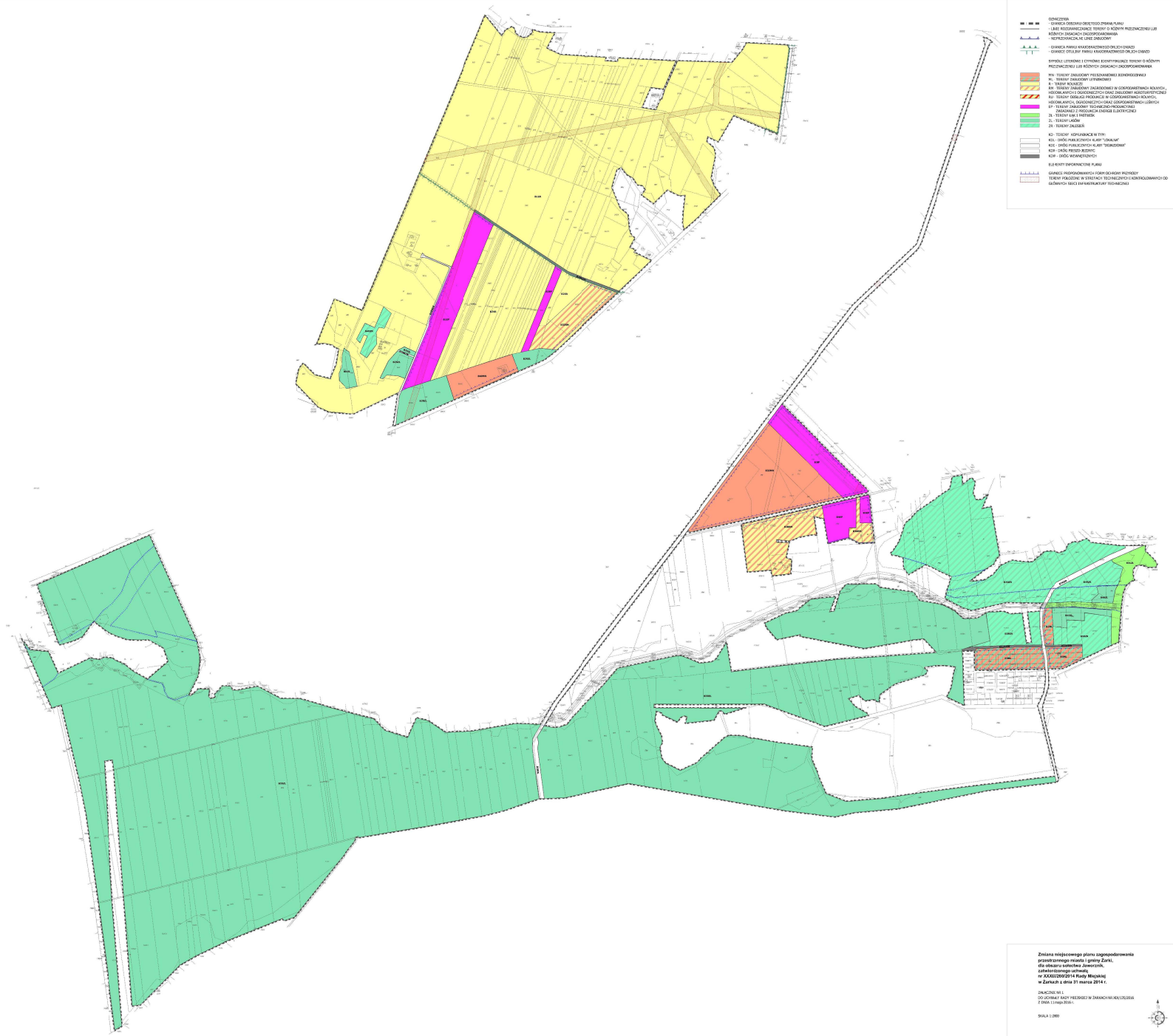

OZNACZENIA
- GRANICA OBSZARU OBJĘTEGO ZMIANĄ PLANU
- LINIE ROZGRANICZAJĄCE TERENY O RÓŻNYM PRZEZNACZENIU LUB RÓŻNYCH ZASADACH ZAGOSPODAROWANIA
- NIEPRZEZNACZALNE LINIE ZABUDOWY
- GRANICA PARKU KRAJOBRAZOWEGO/OTULINY OKRĘG
- GRANICE OTULINY PARKU KRAJOBRAZOWEGO OBLICH OKRĘG

SYMBOLE LITEROWE I CYFROWE IDENTYFIKUJĄCE TERENY O RÓŻNYM PRZEZNACZENIU LUB RÓŻNYCH ZASADACH ZAGOSPODAROWANIA

MN - TERENY ZABUDOWY MIESZKANIOWEJ JEDNORODZINNEJ
U - TERENY ZABUDOWY LETNISKOWEJ
R - TERENY ROLNICZE
RM - TERENY ZABUDOWY ZAGRODOWEJ W GOSPODARSTWACH ROLNYCH, HODOWLANYCH I OGRODNICZYCH ORAZ ZABUDOWY AGROTURYSTYCZNEJ
Ru - TERENY OBSŁUGI PRODUKCJI W GOSPODARSTWACH ROLNYCH, HODOWLANYCH, OGRODNICZYCH ORAZ GOSPODARSTWACH LEŚNYCH
EP - TERENY ZABUDOWY TECHNICZNO-PRODUKCYJNEJ
E - TERENY INFRASTRUKTURA ENERGII ELEKTRYCZNEJ
ZL - TERENY LAS I PARTERSTWA
ZL - TERENY LASÓW
ZR - TERENY ZALESIEŃ

KD - TERENY KOMUNIKACJI W TYM:
KDL - DROGI PUBLICZNYCH KLASY "LOKALNE"
KDG - DROGI PUBLICZNYCH KLASY "GŁÓWNE"
KDD - DROGI PIESZO JEZDNYC
KDW - DROGI WEWNĘTRZNYCH

ELEMENTY INFORMACYJNE PLANU

GRANICE PROPONOWANYCH FORM OCHRONY PRZYRODY
TEREMY POŁOŻONE W STREFACH TECHNICZNYCH I KONTROLOWANYCH OD GAŹNIKÓW SIECI INFRASTRUKTURY TECHNICZNEJ

Zmiana miejscowego planu zagospodarowania przestrzennego miasta i gminy Żarki, dla obszaru sołectwa Jaworznik, zatwierdzonego uchwałą nr XXXII/269/2014 Rady Miejskiej w Żarkach z dnia 31 marca 2014 r.

ZAŁĄCZNIK NR 1
DO UCHWAŁY RADY MIEJSKIEJ W ŻARKACH NR XIX/135/2016
Z DNIA 11 maja 2016 r.

SKALA 1:2000

0 100 200 300